

















LEGENDA:

-  Wariant B
-  Kilometrtaż dla wariantu B
-  Wzrost drogowy z nazwą węzła
-  Numery dróg
-  Istniejące drogi powiatowe
-  Istniejące drogi wojewódzkie
-  Istniejące drogi krajowe
-  Planowana droga GP 2x2 - inwestycja samorządowa
-  Planowana DK9 - inwestycja GDDKiA
-  Granice gmin
-  Miejsce Obsługi Podróżnych
-  Obwód Drogowy
-  Stanowisko do ważenia pojazdów (zátoka ITD)
-  Lokalizacja przejść dla zwierząt średnich i dużych



Główna Dyrekcja
Dróg Krajowych i Autostrad
ul. Mińska 25
03-008 Warszawa



Schuessler-Plan Inżynieria Sp. z o.o.
03-047 Warszawa, Al. Jerozolimskie 50
e-mail: biuro@schuessler-plan.com
tel.: 022 419 400 Fax: 022 41 91 01

Nazwa opracowania:

PLAN ORIENTACYJNY PRZEBIEGU WARIANTÓW TRASY S12

Zespół autorów:

mgr inż. Piotr Płotkiewicz nr upr. WA439/01
 mgr inż. Benedykt Bilikiewicz nr upr. PIIB Nr 242/210
 mgr inż. Rafał Bielecki nr upr. MAZ039A/PWBD18
 mgr inż. Paweł Gąsienica nr upr. MAZ028B/PWBD18
 mgr inż. Mariusz Roński nr upr. MAZ0016/PWBD18
 mgr inż. Iwona Chojńska
 mgr inż. Kamila Łuczyszki
 mgr inż. Paweł Świątek
 mgr inż. Łukasz Woźniczka
 inż. Piotr Borowski
 inż. Marcin Rogowski
 Grzegorz Barabasz
 mgr inż. Andrzej Piñaha nr upr. WAM0002/POOM/07
 mgr inż. Tomasz Łuda nr upr. MAZ046/PBAM/17
 mgr inż. Grzegorz Wasił
 mgr inż. Justyna Grzesiek
 mgr inż. Paulina Zdzienicka
 mgr inż. Daniel Kolanowski
 mgr inż. Maciej Kubiński
 mgr inż. Paweł Pijanowski
 mgr inż. Paweł Jagielski

Skala: 1 : 50 000 Data: 12.04.2019r.

Numer rysunku: **S12-D-1.000**